

Other Monterey County Parks to Enjoy

Otros Parques Para Disfrutar En El Condado De Monterey

Laguna Seca

- 180 campsites
180 campamentos
- Family and group picnicking
Lugares para grupos y familias de día campo
- International raceway
Carreras International

Jacks Peak

- Spectacular views of the Monterey Peninsula
Paisajes espectaculares de la Península de Monterey
- Family and Group Picnicking
Lugares para grupos y familias en día de campo
- Hiking and Riding Trails
Veredas para caminatas y para caballos

Toro

- Group and Family Picnicking
Lugares para grupos y familias de día campo
- Twelve miles of trails
12 millas de veredas
- Playgrounds
Áreas de recreo

San Lorenzo

- Historic Museum Complex
Complejo de museo histórico
- 190 Campsites, many with electricity
190 Campamentos con servicio eléctrico
- Group picnicking and camping
Áreas de campamento para grupos
- Playgrounds
Áreas de recreo
- Visitor Information Center
Centro información para visitador

Lake San Antonio

- 5687 acre lake for swimming, boating, fishing and waterskiing
5687 acres de lago para natación y pescar, pasear en lancha y esquí acuático

For reservations call:
Para reservaciones llame:
(831) 755-4899
(888) 588-CAMP



Monterey County Parks
P.O. Box 5249 • Salinas, CA 93915

ROYAL OAKS PARK

In The Heart of America's
"Strawberry Capital"

En El Corazón De La
Capital De Fresa



ROYAL OAKS PARK, the oldest park in the County established in 1966, is located in North Monterey County just twelve miles north of Salinas. This 122 acre day use facility is set in a small valley studded with Coast Live Oaks.

PARQUE ROYAL OAKS, establecido en 1966, el mas antiguo del condado, esta sito en el condado norte de Monterey, 12 millas al norte de Salinas. Esta facilidad del 122 acres de uso día, esta situado en un pequeño valle, lleno de Encinos.



FOUR ATTRACTIVE GROUP AREAS can accommodate up to 300 people and offer the finest in group picnic facilities with a barbecue pit, tables & electrical service. There is also a Youth Overnight Area available to organized youth groups. Reservations are needed for all areas. For information call the Parks Office at (831) 755-4899 or (888) 588-CAMP.

QUATRO ATRACTIVO ÁREA DE GRUPOS puede acomodar hasta 300 personas, y ofrece lo mas fina en facilidades para grupos, con parrillas, mesas servicio electrico y aqua. Tambien hay una área para grupos de juventud para guedarse de noche. Es necesario hacer reservaciones para todas las areas. Para informacion llame a la oficina de parques a (831) 755-4899 or (888) 588-CAMP.



FAMILY PICNIC SITES can be found throughout the park under the shade of majestic oak trees. Restrooms are conveniently located nearby. There is also plenty of lawn area for those who wish to spread a blanket.

SITIOS DE DÍA DE CAMPO PARA FAMILIA pueden ser encontrado por todo el parque bajo las sombra de árboles majestuosos de roble. Baños están localizados en unas áreas conveniente. Tambien hay bastante área de césped para los que desean extender una cobija.

NOTE: Possession and use of alcohol is not permitted in the park except in the Live Oak Group Area with valid Alcohol Use Permit.

NOTE: Posesión y uso de bebidas alcohólicas no es permitido en el parque excepto en la área de Live Oak con un permiso valido de bebidas alcohólicas.



ROYAL OAKS PARK has much to offer any outdoor enthusiast. Facilities include a softball field, a basketball court, four tennis courts and horseshoe pits. The park also contains nearly three miles of hiking trails.

EL PARQUE ROYAL OAKS tiene más que ofrecer para los entusiastas al aire libre. Facilidades incluyen: campo de béisbol, cancha para basketbol, 4 canchas para tenis y hojos para herraduras. El parque también contiene casi 34 millas de veredas.



Monterey County Parks
P.O. Box 5249 • Salinas, CA 93915

ROYAL OAKS COUNTY PARK


537 Maher Rd. Royal Oaks, CA 95076 (Area also known as Prunedale which starts 1/4-mile to south)

| Trail Chart | |
|------------------------------------|-------------------------|
| ROYAL OAKS TRAIL SYSTEM (in miles) | |
| Echo Trail | .6 |
| Ridge View Trail | .6 |
| Hermosa Trail | .3 |
| Tanque Agua Trail | .3 |
| Oak Ridge Trail | .6 |
| Pine Meadow Trail | .3 |
| Woodland Loop Trail | .7 |
| Chico and Amolé Trails | Short trail connections |

- MAIN PARK ENTRANCE
- RESTROOM FACILITIES
- ☑ MAINTENANCE CENTER (First Aid Station)
- R RANGER RESIDENCE
- PARKING LOT LOCATIONS
- ▲ TOLL STATIONS

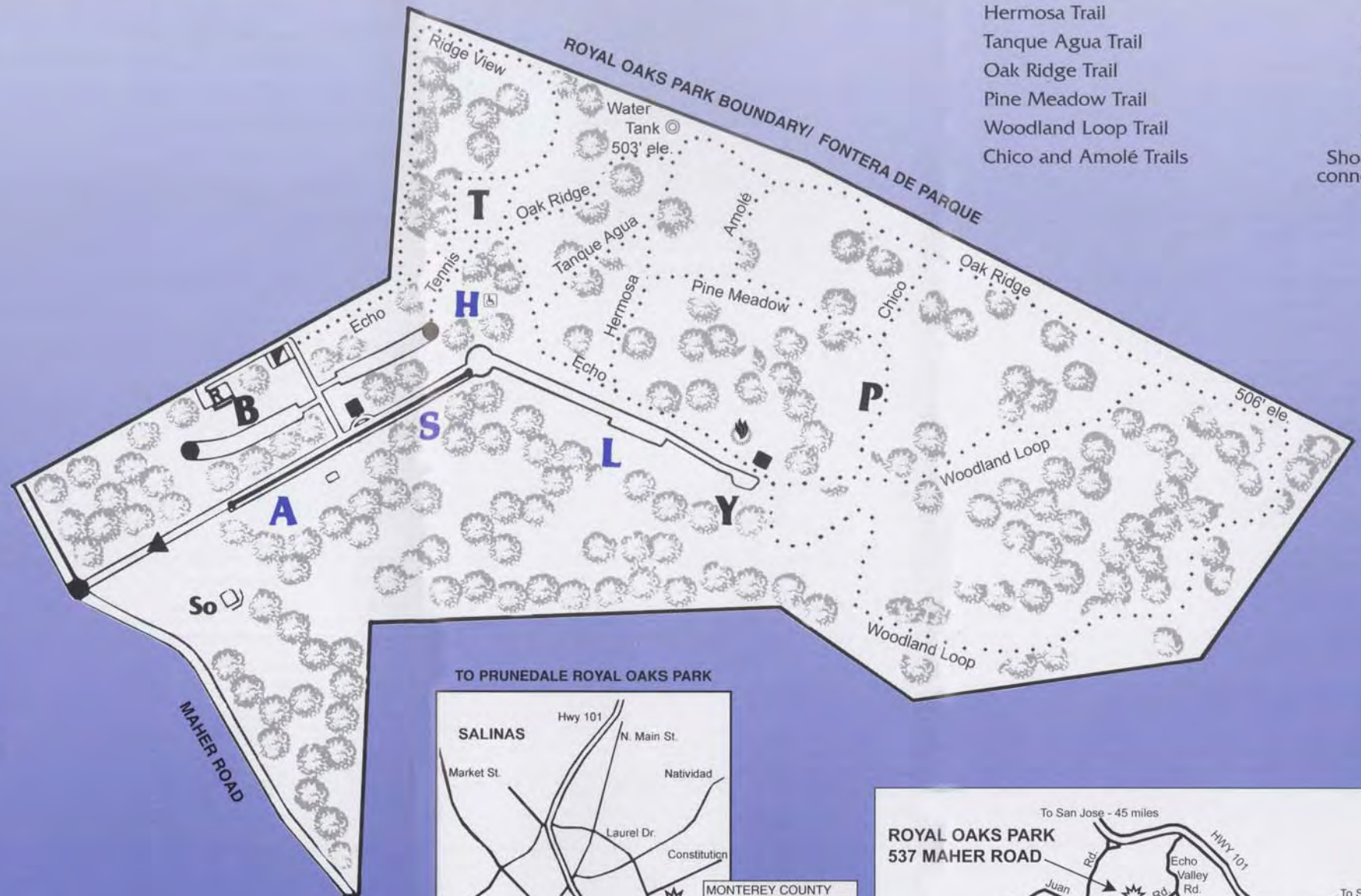
GROUP PICNIC AREAS ÁREAS PARA GRUPOS

(All areas have pits, tables, water and electrical service. All areas are subject to reservation).
(Todas áreas tiene parrillas, mesas, agua y servicio eléctrico. Áreas sujeto de reservacion).

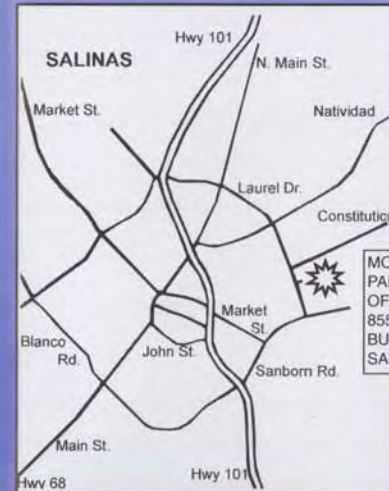
- A ACORN**
 - Large Single Pit
Una Parrilla
 - Maximum Occupancy (80)
Ocuparseo Máximo (80)
- S SHADY OAK**
 - Double Pit
Doble Parrilla
 - Maximum Occupancy (280)
Ocuparseo Máximo (280)
- L LIVE OAK**
 - Double Pit
Doble Parrilla
 - Maximum Occupancy (150)
Ocuparseo Máximo (150)
- H HIDDEN OAK**
 - Large Single Pit
Una Parrilla
 - Maximum Occupancy (115)
Ocuparseo Máximo (115)
 - ADA Access 

FACILITIES

- So Softball Field**
- T Tennis Courts (4)**
- B Basketball Court**
- Y Youth Overnight Area**
(reservation required)
- P Pine Grove Environmental Area**



TO PRUNEDALE ROYAL OAKS PARK



MONTEREY COUNTY
PARKS ADMINISTRATION
OFFICES
855 E. LAUREL DR
BUILDING G
SALINAS, CA

TO MONTEREY
TORO, LAGUNA SECA, JACKS PEAK PARKS

